

# RIORGES





## Territoire communal

**Echelle :** 1:20 000

*Carte réalisée le 19/07/2017 sur la base de données internes  
Roannaise de l'eau*

63 rue Jean Jaurès CS 30215 - 42313 ROANNE Cedex -  
Courriel : [contact@roannaise-de-leau.fr](mailto:contact@roannaise-de-leau.fr)

### Légende

-  Limite communale
-  Parcelle de la station d'épuration
-  Zonage d'assainissement collectif
-  Périmètre de 100 m non constructible  
préconisé par la circulaire du 17/02/1997

#### Réseaux d'assainissement

-  Eaux usées
-  Unitaire

Les zones non hachurées sont classées en  
assainissement non collectif

