

PLAN LOCAL D'URBANISME

1.3

LISTE DES EMPLACEMENTS RESERVES



Plan Local d'Urbanisme :

- Décision d'élaboration du P.L.U. par délibération du Conseil Municipal en date du 7 juillet 2011
 - Arrêt du P.L.U. par délibération du Conseil Municipal en date du 11 février 2016
 - Approbation du P.L.U. par délibération du Conseil Municipal en date du 20 octobre 2016
- Vu pour être annexé à la délibération du Conseil Municipal en date du 20 octobre 2016*

Révisions et modifications :

- Modification n°1 approuvée par délibération du Conseil Municipal en date du 25 mai 2018 ;
- Modification n°2 approuvée par délibération du Conseil Municipal en date du 13 décembre 2018 ;
- Modification n°3 approuvée par délibération du Conseil Municipal en date du 17 décembre 2020.

Référence : 48072

Fichier : R:\DOSSIERS\48072\48072-P.G.dwg



REALITES
Urbanisme et
Aménagement

Bureau d'études REALITES

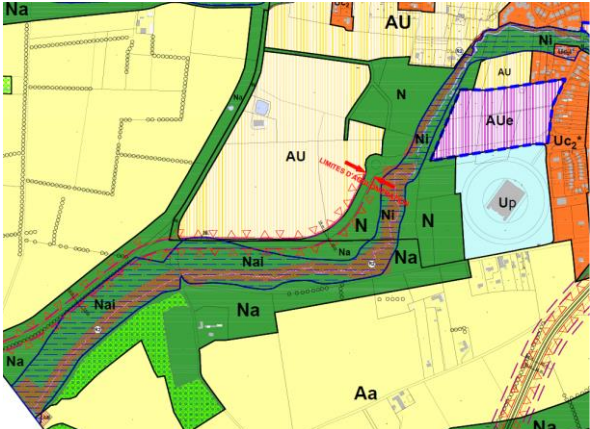
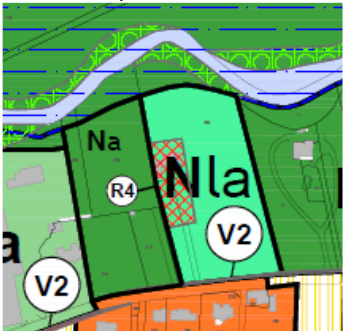
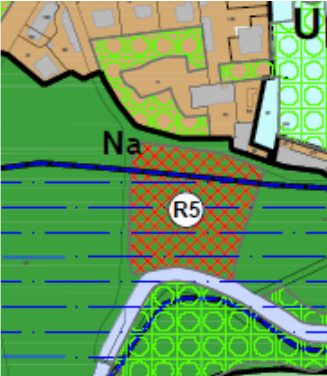
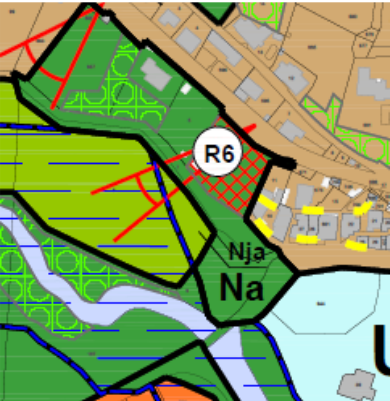
34, Rue Georges Plasse
42300 Roanne

Tél : 04 77 67 83 06

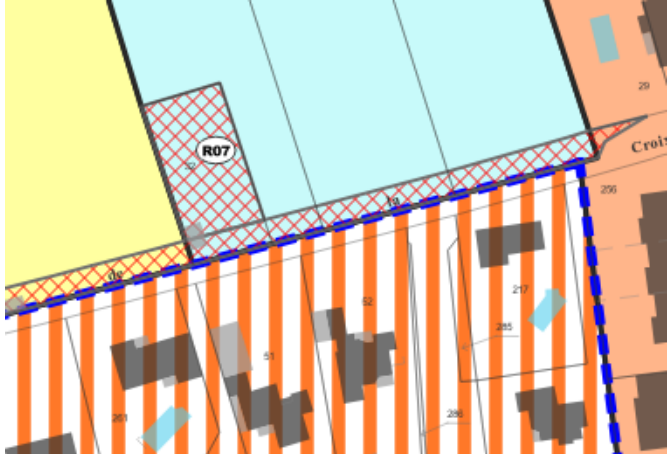
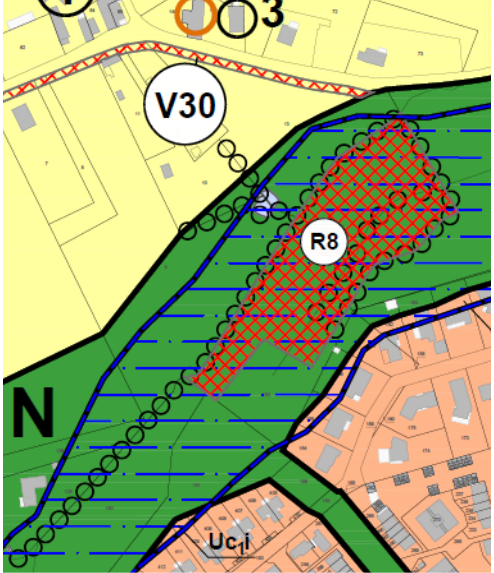
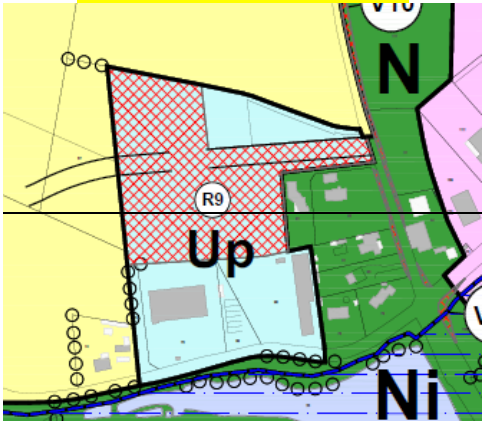
E-mail : urbanisme@realites-be.fr www.realites-be.fr

LISTE DES EMPLACEMENTS RESERVES

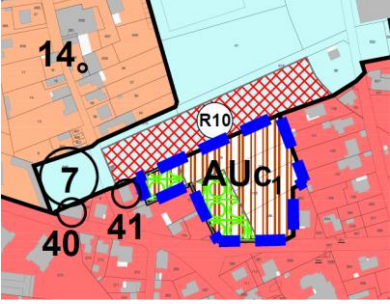
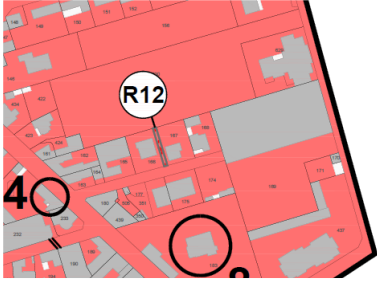
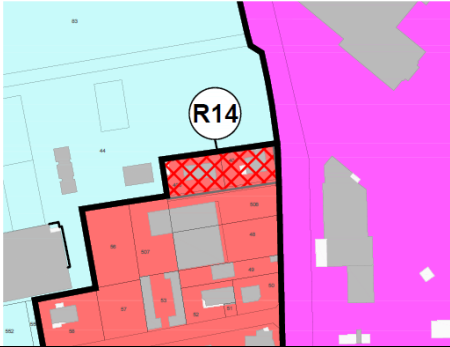
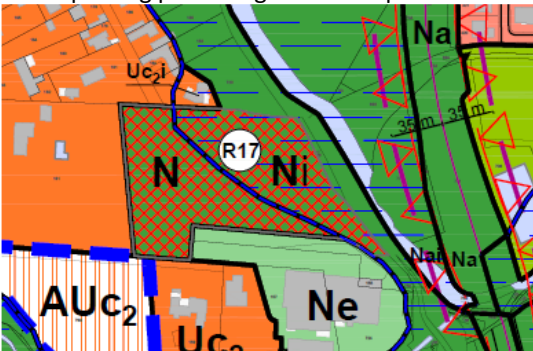
1/ EQUIPEMENTS

N°	SURFACE m ²	LOCALISATION	BENEFICIAIRE
R2	81 290	<p style="text-align: center;">cheminement piéton le long Marcelet</p> 	Commune
R4	1 474	<p style="text-align: center;">équipement de proximité rue de St André</p> 	Commune
R5	5 901	<p style="text-align: center;">aménagement vallée du Renaison</p> 	Commune
R6	1 618	<p style="text-align: center;">protection de la vue sur la vallée du Renaison</p> 	Commune

LISTE DES EMPLACEMENTS RESERVES

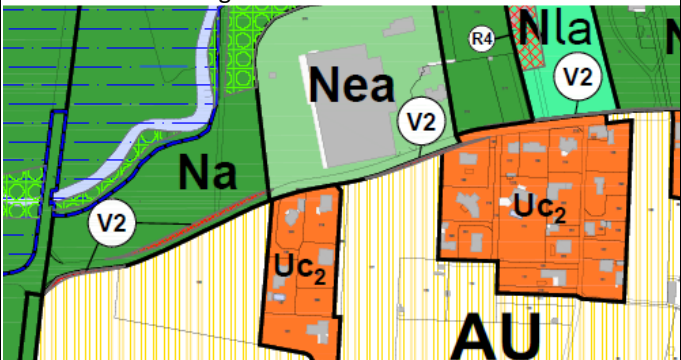
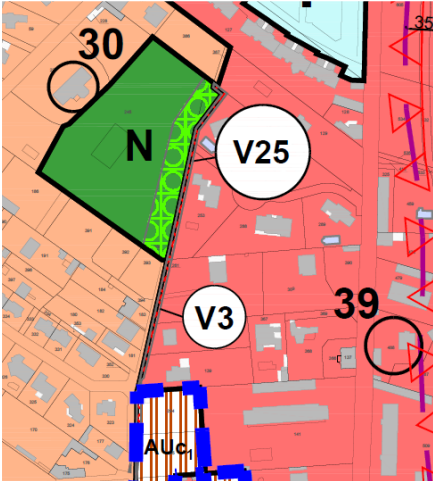


R7	580	<p style="text-align: center;">nouveau cimetière impasse de la Croix Blanche</p> 	Commune
R8	9 823	<p style="text-align: center;">chemins piétonniers + équipements long du Combray</p> 	Commune
R9	17 670	<p style="text-align: center;">extension ateliers communaux</p>  <p style="text-align: center; color: red;">Emplacement réservé supprimé suite à l'acquisition faite par la commune en 2020</p>	Commune
R10	5903	<p style="text-align: center;">extension du complexe Galliéni</p>	Commune

LISTE DES EMPLACEMENTS RESERVES

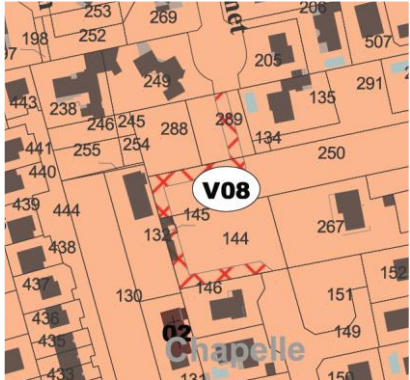
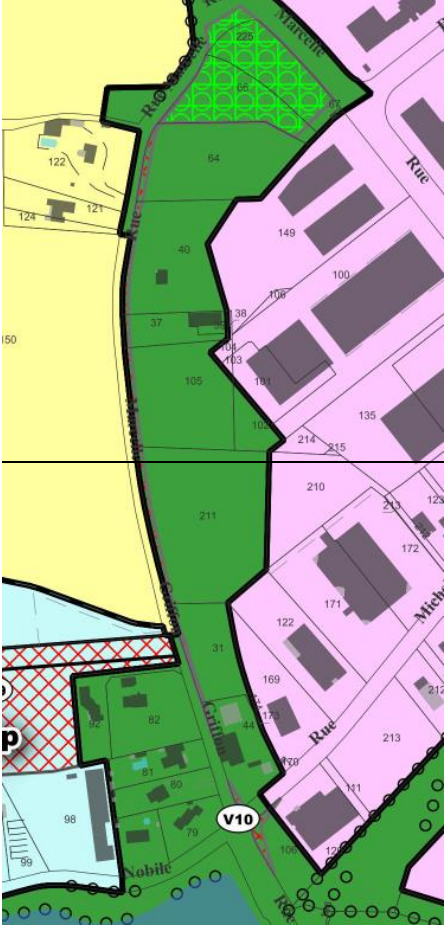
			
R12	48	<p>liaison mode doux les Canaux-les Portes de Riorges</p> 	Commune
R14	1320	<p>ouvrage de régulation hydraulique</p> 	Commune
R17	12009	<p>parking public végétal et temporaire</p> 	Commune

LISTE DES EMPLACEMENTS RESERVES

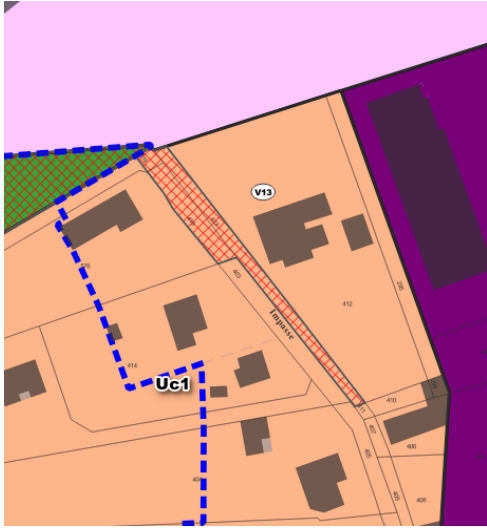
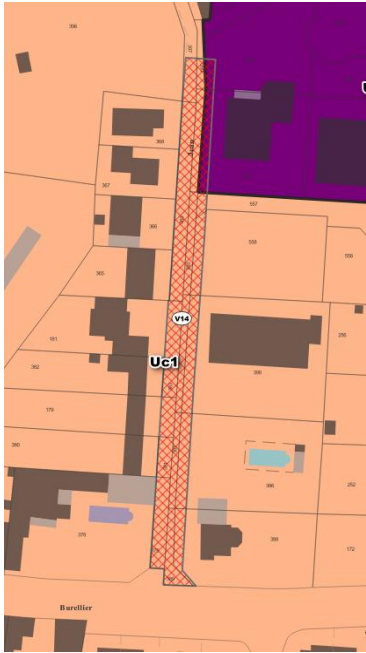
2/ VOIRIES

N°	LARGEUR	SURFACE m2	LOCALISATION	BENEFICIAIRE
V2	10	1299	<p>élargissement rue Saint-André</p> 	commune
V3	6	357	<p>élargissement impasse Champfleury</p> 	commune
V5	10	7130	<p>prolongement imp. de la Croix Blanche/Clos Foch et giratoire RD9</p> 	commune
V6	5	4975	<p>liaison piétonne "Poincaré/direction commune de Saint- Léger-sur-Roanne"</p> 	commune

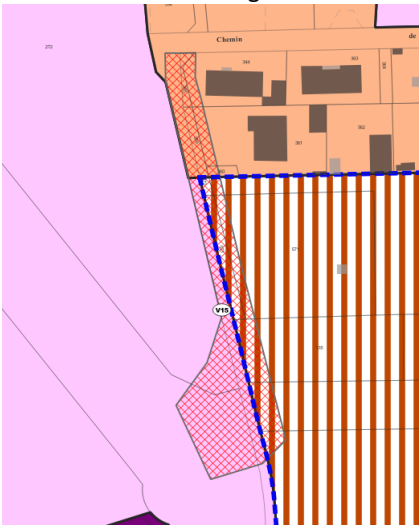
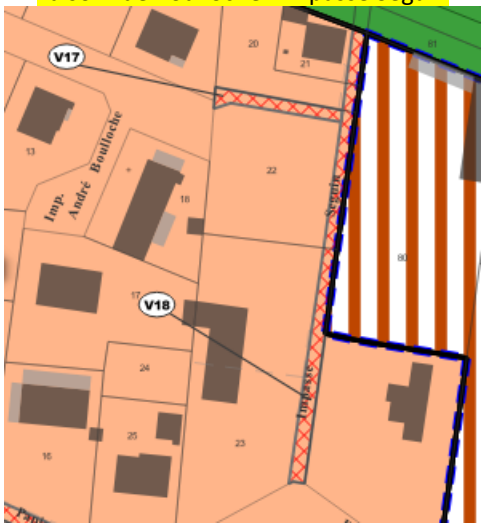

LISTE DES EMPLACEMENTS RESERVES

V8	9	767 869	<p>liaison piétonne Monnet/Brassens Modification du tracé</p> 	commune
V10	11 LV	1980 1896	<p>élargissement rue Marcelle Griffon</p>  <p>Modification de l'emplacement réservé pour exclure le linéaire ouest le long de la rue Marcel Griffon et les abords du carrefour</p>	commune

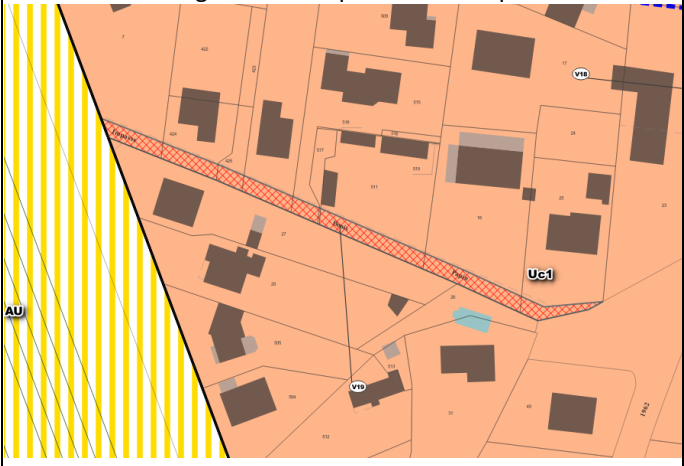
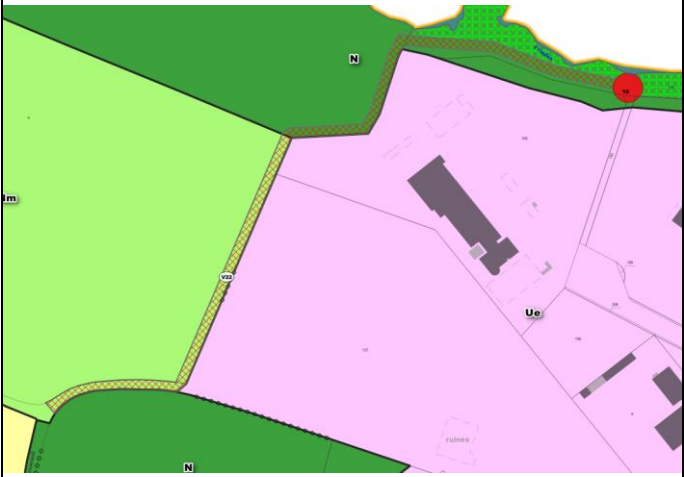
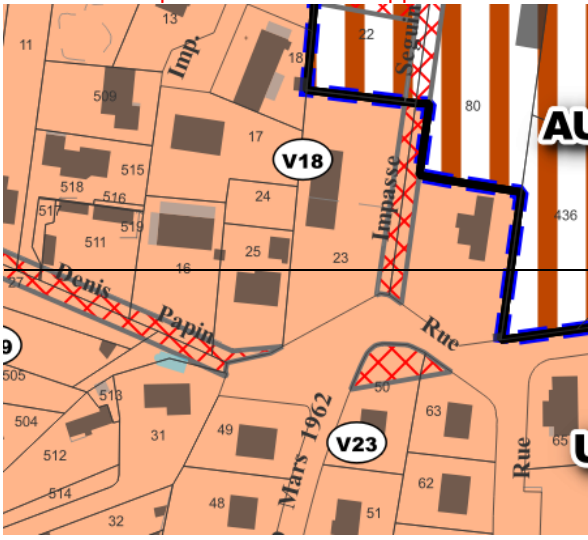
LISTE DES EMPLACEMENTS RESERVES

V11	LV	<p style="background-color: yellow;">10561</p> <p style="background-color: yellow;">11972</p>	<p>coulée verte rue P. Dubreuil / liaison Iffländer/J. Jaurès (coulée verte)</p> <p style="color: red;">Réduction de l'emplacement réservé pour tenir compte de l'acquisition d'une parcelle</p> 	commune
V13	7	439	<p>élargissement impasse Jean Jaurès</p> 	commune
V14	9	1479	<p>élargissement impasse Jean Jaurès</p> 	commune

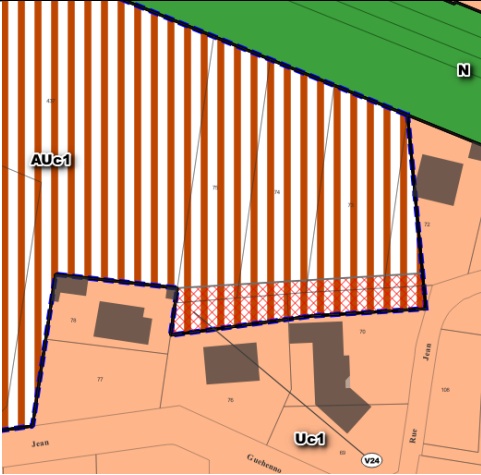
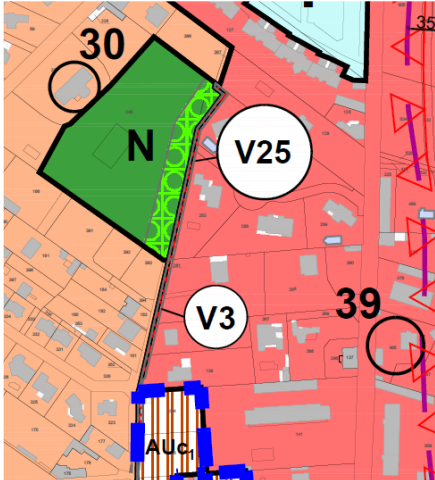

LISTE DES EMPLACEMENTS RESERVES

V15	16	2109	<p style="text-align: center;">liaison chemin de l'Etang - Louise Michel</p> 	commune
V17	10	290 107	<p style="text-align: center;">liaison rue Boulloche - impasse Seguin</p>  <p style="text-align: center; color: red; font-size: small;">La liaison piétonne avec la rue Boulloche est réduite à une largeur suffisante pour un passage piéton uniquement</p>	commune
V18	8 4	926 410	<p style="text-align: center;">élargissement impasse Seguin</p> <p style="text-align: center;">Pérennisation de la liaison piétonne</p> <p style="text-align: center; color: red; font-size: small;">L'emplacement réservé est réduit en raison de l'abandon de l'élargissement</p> 	commune

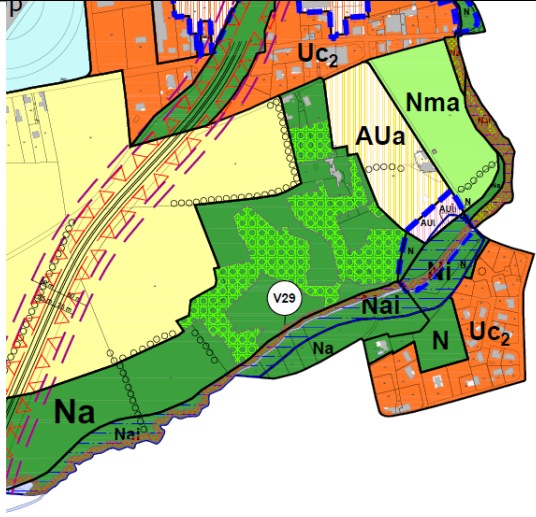
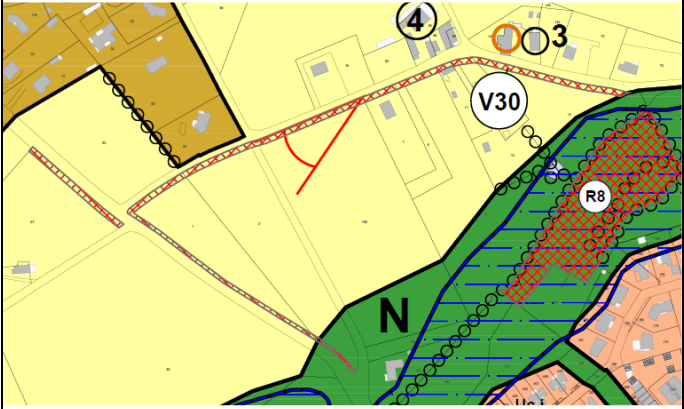
LISTE DES EMPLACEMENTS RESERVES

V19	8	1069	<p style="text-align: center;">élargissement impasse Denis Papin</p> 	commune
V22	6	2928	<p style="text-align: center;">connexion piétonne Chemin de Beauceuil/ Rivière Oudan</p> 	Commune
V23	LV	247	<p style="text-align: center;">aménagement du carrefour rue Jean Guéhenno / rue du 19 Mars 1962</p> <p style="text-align: center; color: red;">Emplacement réservé upprimé</p> 	commune
V24	LV	461	<p style="text-align: center;">accès à la zone AUc1</p>	commune

LISTE DES EMPLACEMENTS RESERVES

				
V25	2,50	317	<p style="text-align: center;">prolongement piéton de l'impasse Champfleury</p> 	commune
V27	4	114	<p style="text-align: center;">prolongement chemin de la Rivoire</p> 	commune
V29	10	17808	<p>création d'un cheminement le long de la Goutte Marcellin</p>	commune

LISTE DES EMPLACEMENTS RESERVES

				
V30	5	3512	<p>liaison piétonne chemin de Nobile/sentier des Hérissons/coulée verte du Combray/rue de Saint-Romain</p> 	commune